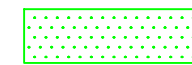



LEGENDA:



směrování světél výstražníku



nový výstražník se závorou



rozhledový trojúhelník

Ministerstvo dopravy  
Státní fond dopravní  
infrastruktury


Orientační schéma:



Razítko oprávněné osoby:

Podpis:

Datum:

Revize:	Datum:	Popis:	Kontroloval:
000	6/2021	Definitivní odevzdání dokumentace	Jaromír Kielor

Stavebník/Investor: Adresa:	<b>Správa železnic, státní organizace</b> Dlážděná 1003/7, 110 00 Praha 1	 <b>SPRÁVA ŽELEZNIC</b>
Zástupce investora: Adresa:	Stavební správa východ Nerudova 1, 779 00 Olomouc	

Zhotovitel stavby:	<b>Signal Projekt s.r.o.</b>		
Adresa:	Vídeňská 55, 639 00 Brno		
Kontakt:	T: +420 543 233 962 E: projekce@signalprojekt.cz		
Zhotovitel objektu:	<b>Signal Projekt s.r.o.</b>		
Adresa:	Vídeňská 55, 639 00 Brno		
Kontakt:	T: +420 543 233 962 E: projekce@signalprojekt.cz		
Hlavní projektant (HIP): Jaromír Kielor	Specialista: Mgr. Radek Böhm	Odpovědný projektant: Jaromír Kielor	Zpracovatel: Jaromír Kielor

Název stavby/akce:	<b>Rekonstrukce a doplnění závor na přejezdu v km 5,803 (P5380) trati Hradec Králové - Turnov</b>			Označení (S-kód): S622000201			
Název části:	Přejezdové zabezpečovací zařízení (PZZ)			Označení zhotovitele: 20-152-20-211			
Název objektu:	<b>PZS P5380 v km 5,803</b>			Označení části: <b>D.1.1.03</b>			
Název přílohy:	Směrování světél výstražníku			Označení objektu/komplexu: <b>PS 01-01-31</b>			
Název dílčí části přílohy:				Číslo přílohy: <b>2. 203</b>			
Kraj:	Katastrální území:	TUDU:	Paré:  				
Královéhradecký	Výšestary [787434]	1631 04					
Stupeň dokumentace:	Datum zpracování:	Formáty:	Měřítko:				
DUSP+PDPS	6/2021	3 x A4	1:500				

S-kód: S 6 2 2 0 0 0 2 0 1 - P D P S - D 1 1 0 3 - P S 0 1 0 1 3 1 - X X Příloha: - 2 - 2 0 3 - 0 0 0 Revize: